


第12回 名楯大会



プログラム

目次

1. 大会概要p.1
2. 実行委員長の挨拶 ...p.2
3. アクセスp.2
4. 受付p.6
5. 競技情報p.8
6. 留意事項p.27
7. お問い合わせp.28
8. 企画、協賛p.28
9. 役員一覧p.30

1. 大会概要

日付

2018年9月1日(土)、2日(日) ※雨天決行、荒天中止

主催

名古屋大学オリエンテーリング部・相山女学園大学オリエンテーリング部

責任者

実行委員長	河村優花 (名古屋大学 2016 年度入学)
競技責任者	三浦一将 (名古屋大学 2016 年度入学)
運営責任者	澤田陸 (名古屋大学 2016 年度入学)
渉外責任者	山本智士 (名古屋大学 2016 年度入学)
イベントアドバイザー	前野達也 (名古屋大学 2015 年度入学) 平原誉士 (京都大学 2014 年度入学)
コースプランナー	岩垣和也 (名古屋大学 2016 年度入学)

後援

- ・日本学生オリエンテーリング連盟
- ・東海学生オリエンテーリング連盟
- ・愛知県オリエンテーリング協会
- ・愛知県体育協会
- ・いなべ市教育委員会
- ・いなべ市
- ・中日新聞社
- ・名古屋大学体育会

協賛

- ・O-Support

2. 実行委員長の挨拶

8月も残りわずかとなりましたが、皆様いかがお過ごしでしょうか。この度は第12回名相大会にご参加いただき、誠にありがとうございます。

今年の名相大会は、1日目が名古屋大学東山キャンパスでのスプリント競技、2日目が伊勢治田でのロングディスタンス競技です。学生の方にとっては2週間後に控えたインカレスプリント・ロングの前哨戦となります。また、1日目は第1回名相大会以来の名古屋大学構内での開催、2日目は拡大リメイクした伊勢治田での開催により、例年よりもさらに熱い戦いが見られることでしょう。

今大会のコンセプトは「新しい名相大会」ということで、競技形式、テレインともに近年の名相大会とは一味違ったものとなっております。何もかも新しくなった今大会ではご参加の皆様にご満足していただけるように、たくさんの工夫を凝らしておりますので、名相大会を余すことなく楽しんでいただけたら幸いです。

最後になりましたが、ご後援・ご協賛くださった団体、企業をはじめ、本大会の開催にご協力してくださった周辺地域の方々、全ての皆様に厚くお礼を申し上げ、挨拶とさせていただきます。

大会実行委員長 河村優花

3. アクセス

1日目

<会場情報>

名古屋大学第一体育館、第五体育館

住所 〒464-8601

愛知県名古屋市千種区不老町

<キャンパス内の経路>

①名城線名古屋大学駅 1番出口から右手に見える大通りをまっすぐ進み、道が細くなる十字路で左折してください。まっすぐ進み正面に見える建物が会場の第一体育館です。その2階が第五体育館となります。1番出口付近に役員がおりますので、その指示に従うようお願いいたします。

②名古屋大学西側からお越しの方は西側の入り口から全学教育棟A館北側の道を進み、道が太くなる十字路で右折してください。まっすぐ進み正面に見える建物が会場の第一体育館です。その2階が第五体育館となります。

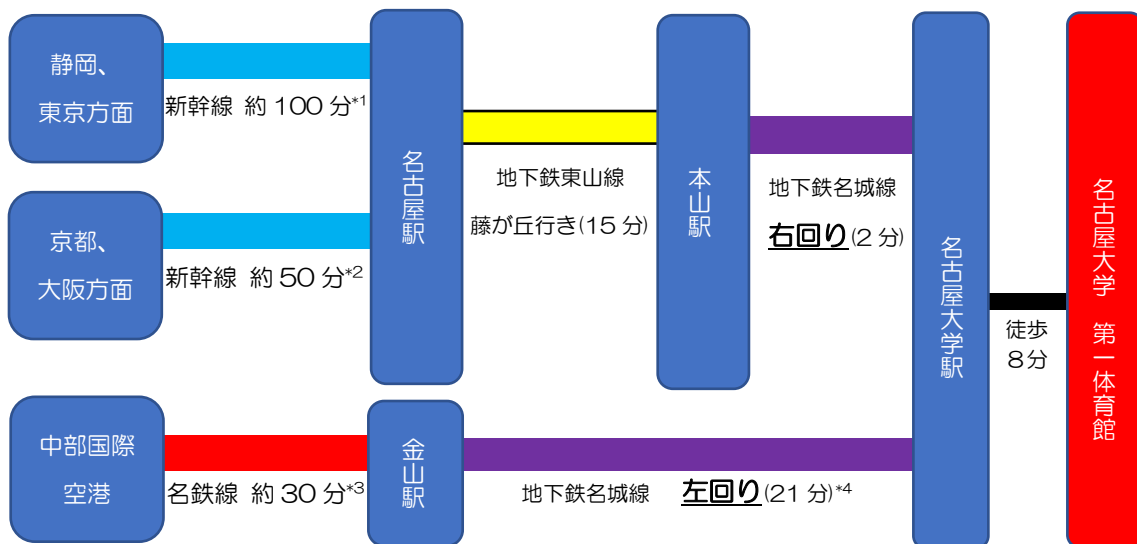
注意：競技前の参加者が①または②の経路を無視してキャンパス内に立ち入った場合失格となることがあります。

会場周辺地図



参考：©2018 Google

公共交通機関でお越しになる場合



*1……時間は東京駅からのぞみ号をご利用の場合。全ての列車が名古屋駅に停車いたします。

*2……時間は新大阪駅からのぞみ号をご利用の場合。全ての列車が名古屋駅に停車いたします。

*3……準急・急行・特急・ミュースカイをご利用ください。太田川行き以外の行先は全て金山駅へ参ります。最速達種別の「ミュースカイ」をご利用の場合、運賃の他に別途座席指定券が必要です。「特急」は運賃のみでご利用いただけません。時間は中部国際空港駅からミュースカイをご利用の場合。

*4……右回りだと時間がかかります。また、大曽根行き・名古屋港行きは名古屋大学駅へは行きません。

自家用車でお越しになる場合

<東京方面から>

東名高速道路「名古屋 IC」出口から約 20 分

<大阪、京都方面から>

東名阪自動車道～「名古屋西 IC(JCT)」～名古屋 5 号万場線：上り～

「新洲崎 JCT」～名古屋 2 号東山線：上り～「四谷ランプ」出口から約 5 分

駐車場について

駐車場は名古屋大学周辺の一般有料駐車場となり、駐車可能台数に限りがございます。**駐車場の幹旋はいたしません。公共交通機関でお越しいただくことを推奨いたします。**なお、名古屋大学構内には駐車できません。予めご了承ください。

2 日目

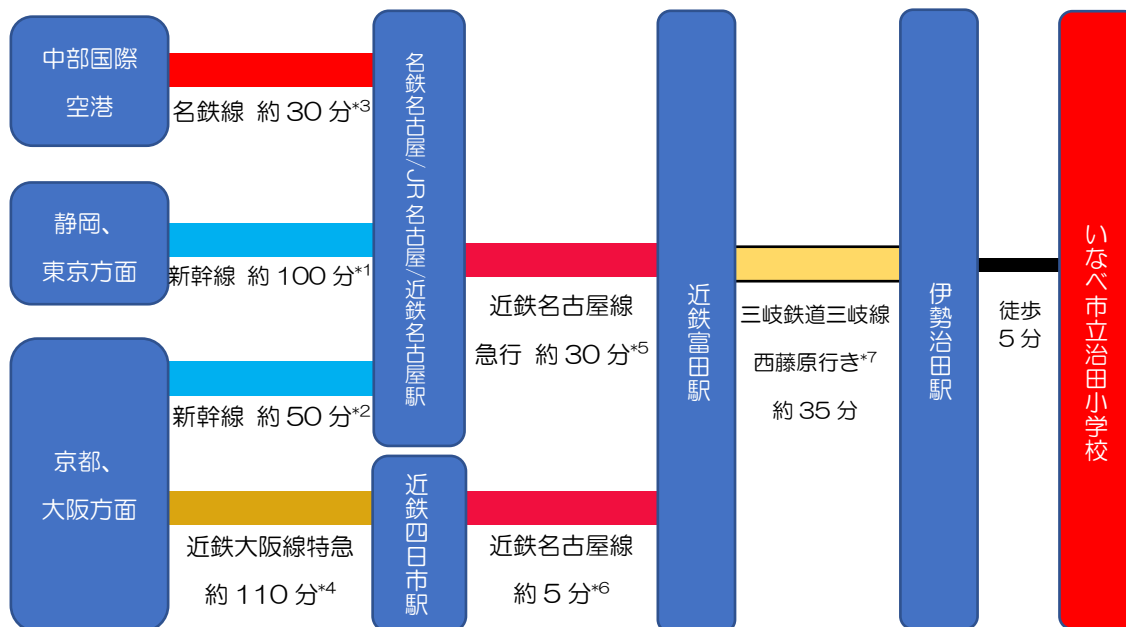
<会場情報>

いなべ市立^{しりつはった}治田小学校体育館

住所 〒511-0432

三重県いなべ市^{ほくせいちょうひがしむら}北勢町東村 30 番地 1

公共交通機関でお越しになる場合



*1,2,3……前ページをご参照ください。

*4……時間は大阪難波駅から特急を利用の場合。「近鉄名古屋」行きの特急が便利です。

*5……名古屋駅からご利用の場合、急行列車をご利用ください。どの行先の急行も近鉄富田駅へ参ります。

*6……四日市駅からご利用の場合、普通、準急、急行いずれの種別も全列車近鉄富田駅へ参ります。

*7……三岐鉄道は交通系 IC カードに対応していません。一度近鉄富田駅で改札を出てきっぷを買い直すか、予め紙のきっぷでご入場ください。なお、「保々」行きの列車は伊勢治田駅へは参りません。列車の行先にご注意ください。

自家用車でお越しになる場合

<東京、名古屋方面から>

東海環状自動車道：上り～「東員 IC」出口から約 25 分

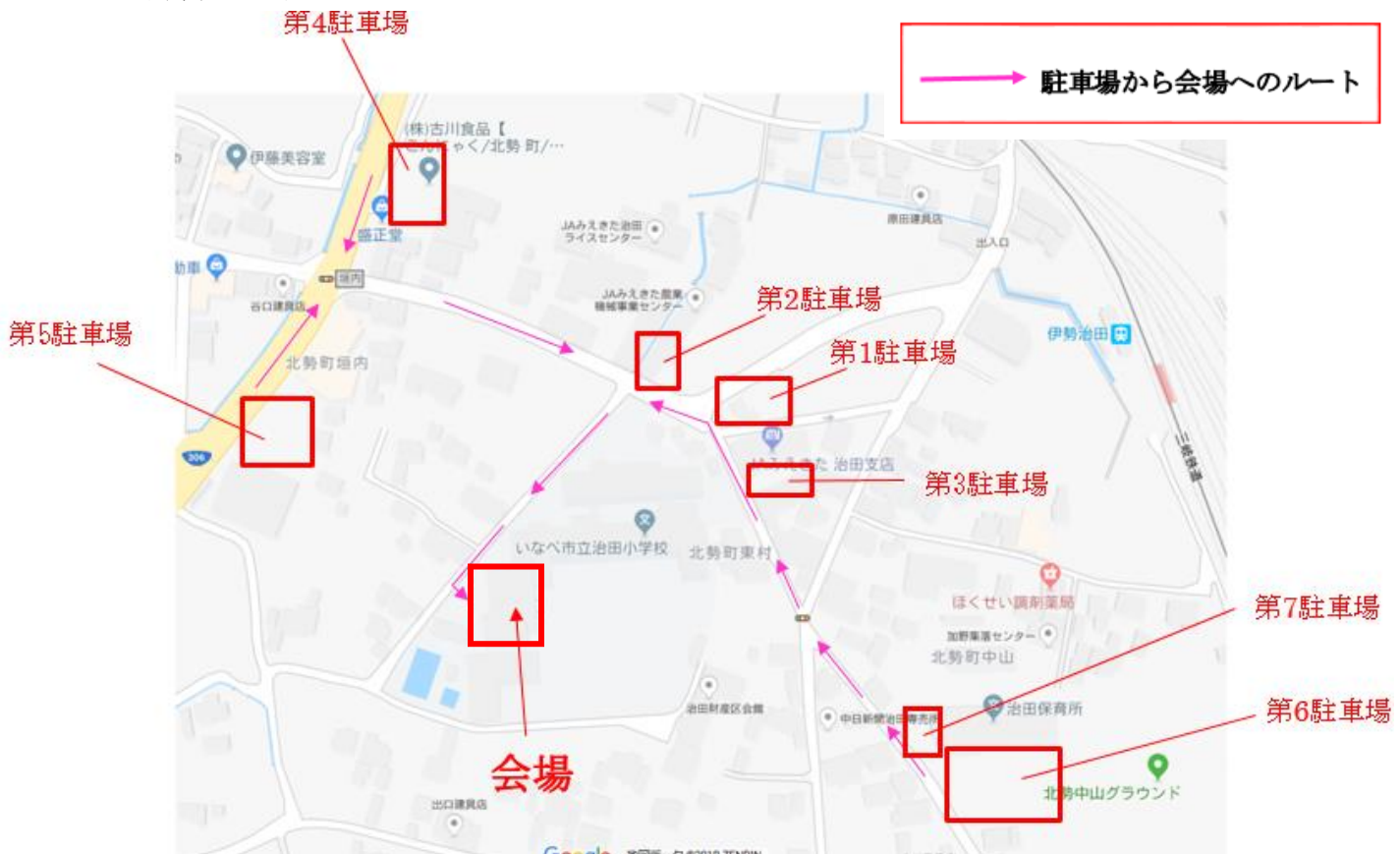
<大阪、京都方面から>

名神高速：上り～「八日市 IC」出口から国道 421 号線で約 55 分

駐車場について

事前に発行いたしました駐車券に記載されている駐車場に車をとめていただきます。駐車場内では役員の指示に従って駐車してください。駐車券は車のフロントガラスから見える場所に置いてください。駐車後は下記の地図に従って会場に移動してください。当日参加の方は会場周辺に有料駐車場はございませんので公共交通機関でお越しください。駐車場での事故・盗難等のトラブルにつきましては、主催者側では責任を負いかねます。

会場周辺地図



参考：©2018 Google

4. 受付

(1) 1日目の受付案内

① 事前申し込みされた方

午前の部と午後の部で封筒が異なります。午前の部に参加される方は、会場に到着されましたら配布物エリアにて自分の名前が書かれた封筒をお取りください。封筒の中にはナンバーカード・SIカード(タッチフリー対応)・アンケート・企画告知の紙が入っております。午後の部の封筒は 11:30 より配布物エリアにて配布いたします。自分のチーム名(個人クラスの方は名前)が書かれた封筒をお取りください。封筒の中には地図・ナンバーカード・SIカード(午後の部から参加される方のみ)・アンケート(同上)・企画告知の紙(同上)が入っております。SIカードは一日を通して同じものを使用いたしますのでご注意ください。

② 当日申し込みされる方

受付にて当日参加申し込み用紙をご記入の上、参加費をお支払いください。受付時間は午前の部は 9:00~10:00、午後の部は 9:00~13:00 ですが、地図・SIカードの枚数に限りがございますのでお早めにお申し込みください。ただし当日参加者用のSIカードは差し込み式のSIカードとなります。それを理由とする競技上の不公平については考慮いたしませんので、予めご了承ください。また、当日申し込みされる方も事前申し込みされた方と同じ表彰対象とさせていただきます。当日申し込みできるのは以下のクラスです。MAクラスにつきましては、主催者側でMA1クラスまたはMA2クラスに分けさせていただきます。午後の部団体戦につきましては当日申し込みできるクラスはございません。

	クラス	参加費(円)
午前の部	MA,WA,MAS,WAS,MB,WB	2,000
午後の部	AL,AS,B	2,000

午前・午後の部の両方に参加される方は合計参加費を 500 円割引いたします。

高校生以下または日本学連賛助会員の方は合計参加費を 500 円割引いたします。

午前・午後の部の両方に参加され、かつ高校生以下または日本学連賛助会員の方は合計参加費を 1,000 円割引いたします。

(2) 2日目の受付案内

① 事前申し込みされた方

配布物エリアにて自分の名前が書かれた封筒をお取りください。封筒の中にはナンバーカード(Eクラスのみ)・バックアップラベル・レンタルEカード(希望者のみ)・アンケート・企画告知の紙が入っております。

② 当日申し込みされる方

受付にて当日参加申し込み用紙をご記入の上、参加費をお支払いください。受付時間は9:00～10:30ですが、地図・レンタルEカードの枚数に限りがございますのでお早めにお申し込みください。当日申し込みできるのは以下のクラスです。

クラス	参加費(円)
MB,WB,OAL,OAS(*)	2,700
N,G	無料

Eカードのレンタルは上記参加費に+300円です。

(*)高校生以下または日本学連賛助会員の方は参加費を500円割引いたします。

③ Eカード変更

Eカード番号に変更がある方は会場の受付にて10:00までに訂正をお申し出ください。それ以降の対応はできません。予めご了承ください。

(3) その他

① コンパスの貸し出し

本大会ではコンパスの貸し出しを行います。希望される方は受付にてお申し出ください。1日目午前の部の場合は10:00、1日目午後の部の場合は13:00、2日目の場合は10:30までお願いします。それ以降の対応はできません。予めご了承ください。また、保証金として3,000円を頂きますが、競技後にコンパスを受付に返却していただく際に保証金をお返しいたします。

② 参加費の返金・徴収


参加費に過不足がある方は公式掲示板に掲示いたします。該当する方は受付にてその差額をお受け取り、またはお支払いください。

③ 事前申し込みに不備があった場合

事前申し込み内容に不備があった場合は会場にて10:00まで受付をいたします。それ以降の対応はできません。予めご了承ください。

④ 欠席者地図配布

1日目午前の部の地図は12:00以降、1日目午後の部の地図は16:00以降、2日目の地図は12:30以降に受付にて代理の方に配布いたします。また、郵送は行いません。予めご了承ください。



⑤ 日本学連賛助会員登録

大会当日会場にて、日本学連賛助会員への登録・更新ができます。賛助会員の方は、大会両日ともに大会参加費を1日当たり500円引き、特典として全コントロール図を配布いたします。登録・更新される方は受付にて登録用紙に必要事項をご記入の上、賛助金を現金で納付してください。賛助金は1口1,000円で、3口(3,000円)からお受けいたします。詳細につきましては、以下のリンクからご参照ください。

<http://www.orienteering.com/~uofj/index.php?blogid=1&catid=4>

注意：販売について

今大会では白地図、コース図や大会 T シャツの当日販売は行いません。予めご了承ください。事前に購入された方につきましては受け渡し場所にて商品の受け渡しをいたします。ただし、1日目午前の部のコース図は12:00、1日目午後の部のコース図は16:00、2日目のコース図は12:30より受け渡しを開始いたします。

5. 競技情報

【両日共通事項】

(1) 救護所・給水所

- ・トレイン内には救護所と給水所が存在します。救護所では各自で手当てをした場合は、支障がなければ競技を続けることができますが、手当てに役員の手を借りた場合は失格となります。
- ・給水所は救護所に併設されているものと、有人の給水所、独立した無人給水所があります。
- ・給水所がコントロールを兼ねていることがありますので、パンチのし忘れにご注意ください。

(2) 競技中の救護義務

- ・怪我人を発見した場合は、競技を中断し、救護を優先してください。また、速やかに場所・状況等をお近くの役員にお知らせください。

(3) 競技に関する諸注意

- ・公序良俗に反しない服装での出走をお願いいたします。役員が不適切だと判断した場合は、出走を禁止することがあります。また、2日目は汚れてもよい長ズボン、運動靴を推奨いたします。
- ・立ち入り禁止区域および、地図上の住宅地・耕作地等には絶対に立ち入らないでください。立ち入り禁止区域への立ち入りが確認された場合は失格となります。

・公式掲示板を会場に設けます。大会全般に関する情報・変更点をお知らせいたしますので必ずご確認ください。

・1日目の全クラス、2日目のEクラスにはナンバーカードを配布いたします。該当の方はナンバーカードを胸の見やすい位置に安全ピンで水平につけてください。**安全ピンの販売は行わないので、各自でご用意ください。**

(4) 地図回収

・本大会では競技後の地図回収は行いませんが、競技を終了した競技者が未出走者へ地図を見せること、競技に関わる情報を伝えることを禁止いたします。発覚した場合は情報を共有した競技者双方とも失格となります。**ただし1日目午後の部団体戦につきましては口頭で情報を共有することを禁止いたしません**が、**地図を見せることは禁止いたします。**

(5) 成績速報・公開

・速報掲示板にて各クラスの成績速報を掲示いたします。

・本大会の成績は大会終了後、Lap Center (<http://mulka2.com/lapcenter/>)にて掲載いたします。

・本大会ではLap Centerのライブ速報を実施する予定です。ラップ解析や記録一覧はライブ速報を通じてリアルタイムで見ることができます。

(6) 調査依頼・提訴

① 調査依頼

調査依頼がある場合は、本部にて所定の用紙にご記入の上、速やかに競技責任者宛てに提出してください。調査依頼に対する競技責任者の回答は、依頼者に通知するとともに公式掲示板に掲示いたします。調査依頼の締め切り時刻は両日とも**15:30**です。

② 提訴

調査依頼に対する競技責任者の回答に納得できない場合、競技規則24.4に基づき提訴することができます。提訴は調査依頼の回答通知後15分以内に本部にて所定の用紙にご記入の上、裁定委員会宛てに提出してください。提訴に対する裁定委員会の判断は最終的なものとなります。

③ 裁定委員

本大会の裁定委員は当日公表いたします。



【1日目スプリント・団体戦】

(1) 使用地図

「豊田講堂～烏合の衆～」、「鏡が池～文殊の知恵～」

2018年 名古屋大学オリエンテーリング部

椋山女学園大学オリエンテーリング部 修正


(2) テレインプロフィール

名古屋大学東山キャンパスはキャンパス中央を南北に走る道路により東西に分断されています。キャンパス東側には国の登録有形文化財として登録されている豊田講堂があります。また、起伏が激しく緩やかな傾斜、急な傾斜、階段による数m～数十mの段差が存在します。一方、キャンパス西側には中央部にグリーンベルトと呼ばれる地帯があり、木の植え込みや花壇、小さな池などが設けられています。東西どちらのエリアにも共通して建物が複雑な配置、構造になっており、階段や通り抜けが多数存在します。

(3) タイムスケジュール

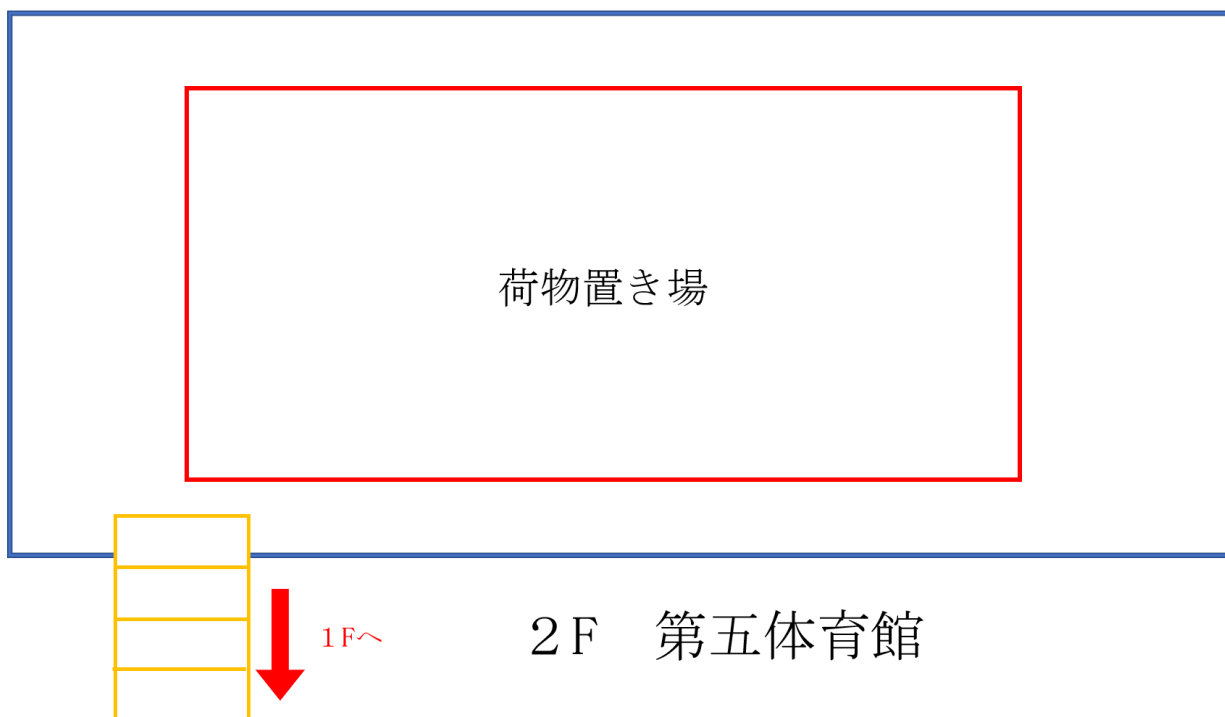
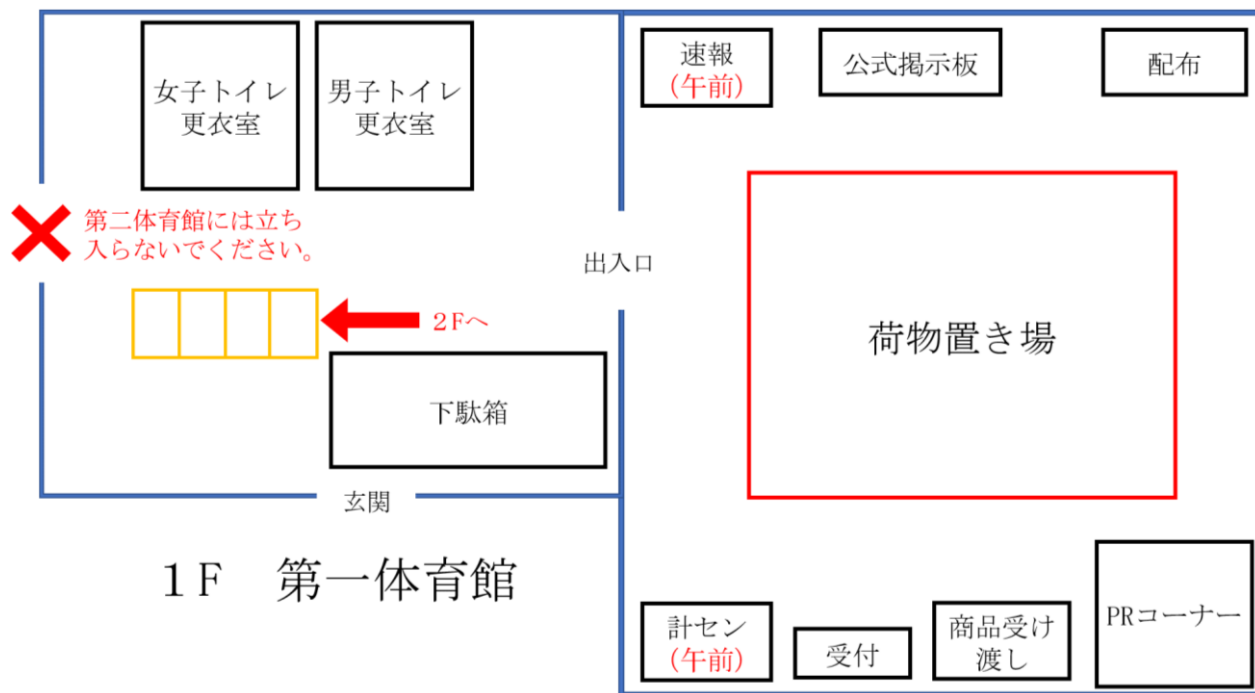
9:00	開場、受付開始
10:00	午前の部 競技開始
	午前の部 当日申し込み締め切り
12:00	午前の部 スタート閉鎖
12:30	午後の部 走順変更締め切り
12:40	午前の部 フィニッシュ閉鎖
	表彰(午前のみ参加される方)
13:00	午後の部 当日申し込み締め切り
13:10	団体戦 デモンストラーション
13:30	午後の部 競技開始
15:30	表彰開始、調査依頼締め切り
16:00	午後の部 スタート閉鎖
16:40	午後の部 フィニッシュ閉鎖
17:30	会場閉鎖

※運営の都合上、タイムスケジュールを予告なく変更する可能性があります。

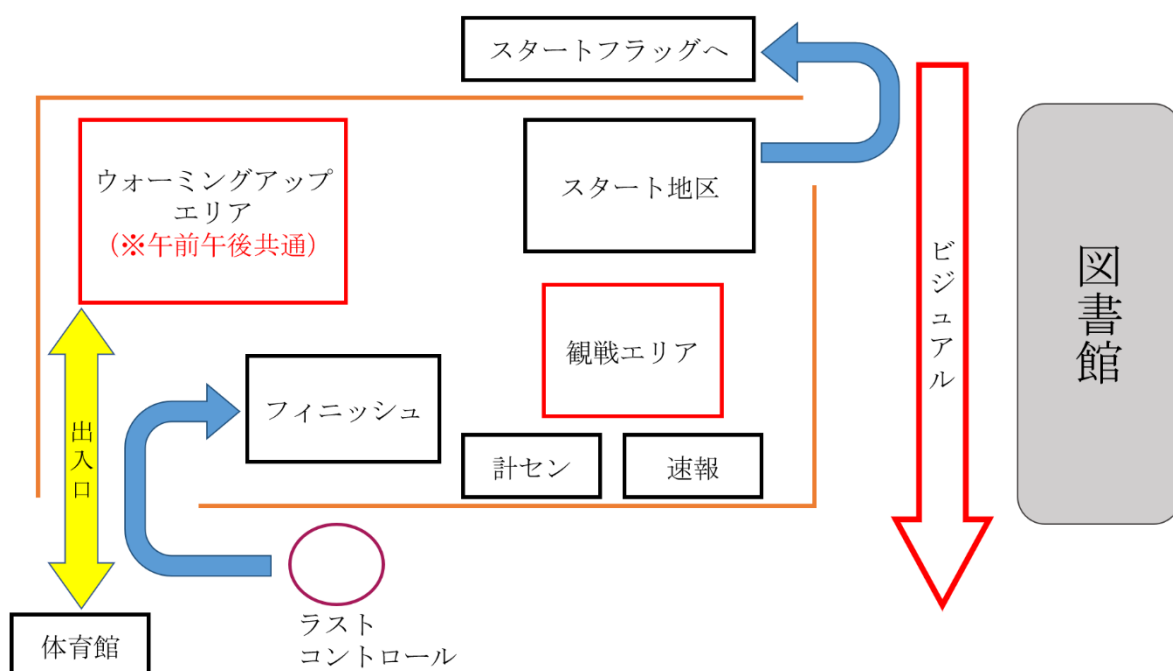


(4) 会場レイアウト

・ 体育館内



・屋外会場(午後)



(5) 競技関連

① 競技形式

ポイントオリエンテーリング

午前の部 スプリント競技

午後の部 スプリント競技および団体戦

(SPORTident 社製電子パンチングシステム使用)

② 地図

地図名 午前の部「豊田講堂～烏合の衆～」
午後の部「鏡が池～文殊の知恵～」

縮尺 1 : 4000

等高線間隔 2m

走行可能度 4段階表示

地図表記 JSSOM2007 準拠

(ただし、コース記号についてのみ ISOM2017 に基づき表記)

コントロール位置説明 ISCD2018 準拠

地図用紙の大きさ A4

特殊記号

× 人工特徴物(銅像など)

③ コースプロフィール

午前の部

複雑に入り組んだ建物を瞬時に理解し、実行に移すことができるかが重要となります。またルートチョイスを問うレグも数多く存在するため、正確に地図読みをする区間、スピードを出す区間を上手く使い分けることが鍵となるでしょう。

午後の部

最初に出走する2人は、同時出走というルールを上手く活かしつつも、コースのパターンが異なるため各々が正確にナビゲーションすることが求められます。午前の部と同様、ルートチョイスを含めてナビゲーション負荷の高いコースとなっているため、地図情報を素早く正確に読み取る能力が問われます。

④ クラス情報

- ・コース距離にはスタートフラッグまでの誘導区間を含みます。
- ・コース距離および登距離は想定される最速ルートを通った場合の実走値です。
- ・午前の部 MA クラスにつきましては参加者が多いため、**主催者側で MA1 と MA2 クラスに分けさせていただきます。**表彰は二つのクラスそれぞれについて行います。予めご了承ください。
- ・表内の赤字の箇所は要項 2.1 より変更のあった箇所です。


	クラス	コース距離 【km】	登距離 【m】	優勝設定 【min/人】	競技時間 【min/人】	
午前の部	MA1	3.5	50	15	40	
	MA2	3.6	45	15		
	MAS	2.6	35	12		
	MB	1.8	20	15		
	WA	2.7	40	15		
	WAS	1.8	20	12		
	WB	1.4	20	15		
午後の部	団体戦	MAT	2.9~3.0	10		13
		WAT	2.6~2.7	10		14
		XAT	2.6~2.7	10		12
	個人戦	AL	3.0	10		13
		AS	2.6	10		12
		B	1.5	8		12

⑤ コントロール位置説明

コントロール位置説明表はスタート 2 分前枠にて配布いたします。なお、位置説明は地図表面にも印刷されています。コントロール位置説明表の大きさは**縦 180 mm×横 60 mm**を超えません。なお、**午後の部ではコントロール位置説明表の配布は行いません。**

⑥ 団体戦について

- ・スプリント団体戦では、1チーム3人で競技を行います。
- ・3人がそれぞれスプリント競技を行い、合計タイムで順位をつけます。リレー形式ではありません。
- ・各選手は、通常のスプリント競技と同様に指定された時間に出走します。遅刻しないようご注意ください。
- ・配布された封筒の中に地図が入っておりますので、忘れないようにお願いいたします。
- ・初めに、1チーム3人の中から2人のペアが同時に出走します。各ペアは1分おきに出走します。全てのチームのペアが出走した後、各チームの3人目が出走します。
- ・3人はそれぞれ異なるパターンのコースを走ります。全走者の中で難易度の差はありません。
- ・団体戦のイメージ図を次ページに載せてありますので併せてご確認ください。



団体戦イメージ(あくまでも一例です)

13:00 チーム A、2 人出走



13:01 チーム B、2 人出走



(順次 2 人ずつ出走)

13:13 チーム N、2 人出走(最終チーム)



13:14 個人 P 出走



(順次 1 人ずつ出走)

13:24 個人 Z 出走



14:00 チーム A、3 人目出走



14:01 チーム B、3 人目出走



(順次 3 人目が出走)

14:13 チーム N、3 人目出走(最終出走)



登場人物 団体チーム A・●●●●
団体チーム B・●●●●
……
団体チーム N・●●●●
個人クラス P・●
……
個人クラス Z・●



個人クラス出走中に随時団体戦の
集計・速報を出します！



3 人目の出走は、帰ってきたみな
さんを中心に応援しましょう！！

団体戦は 3 走者のタイムの合計値で競います！

掲示板	
1位	チーム B 32'16"
2位	チーム N 33'05"
3位	チーム A 33'24"



⑦ 走者・走順変更(午後の部団体戦)

午後の部団体戦の走者・走順変更は、全クラス可能です。

走者変更は、8月31日(金)の18:00まで受け付けます。エントリー先メールアドレス(meisugi.2018.entry■gmail.com(■には@を入れてください。))まで、件名を「走者変更」として、必要事項(氏名・クラス名・チーム名・所属・走順)をメールにて送信してく

ださい。走順変更は、大会当日 **9月1日(土)の12:30** まで受け付けます。受付にて走順変更用紙に必要事項を記入し、受付まで提出してください。締め切り以降に走者を変更した場合、成績は参考記録となり、表彰対象から外れます。予めご了承ください。

⑧ 競技時間

競技時間は**全クラス 40分**です。この時間を超えた場合は失格となります。競技時間を超えた場合は競技をやめ、速やかにフィニッシュへ向かってください。特に初心者への競技時間の厳守の周知をお願いいたします。

⑨ 競技の流れ(午前の部)

i. スタート

スタート地区

- ・会場からスタート地区までは**青色テープ誘導**で徒歩約**25分**です。
- ・ウォーミングアップは屋外会場のウォーミングアップエリアで各自行ってください。スタート地区付近にウォーミングアップエリアはございません。スタート地区までの誘導中を含め、**指定された場所以外でのウォーミングアップは絶対に行わないでください。**
- ・会場からスタート地区までは徒歩で移動するようにお願いいたします。そのため**時間に余裕を持って会場を出るよう**にお願いいたします。
- ・スタート閉鎖時刻は**12:00**です。
- ・3分前枠の手前にクリア/チェックステーションを設置します。各自、**SIカード**のクリア、チェックを行ってください。SIカードの故障が疑われる場合は、役員に申し出て交換してください。
- ・役員がSIカード番号の確認を行います。

スタート3分前

- ・クラスごとに指定されたレーンの3分前枠にお入りください。

スタート2分前

- ・2分前枠にお入りください。各レーンにコントロール位置説明表がありますので、必要な方は各自で袋からお取り出しください。

スタート1分前

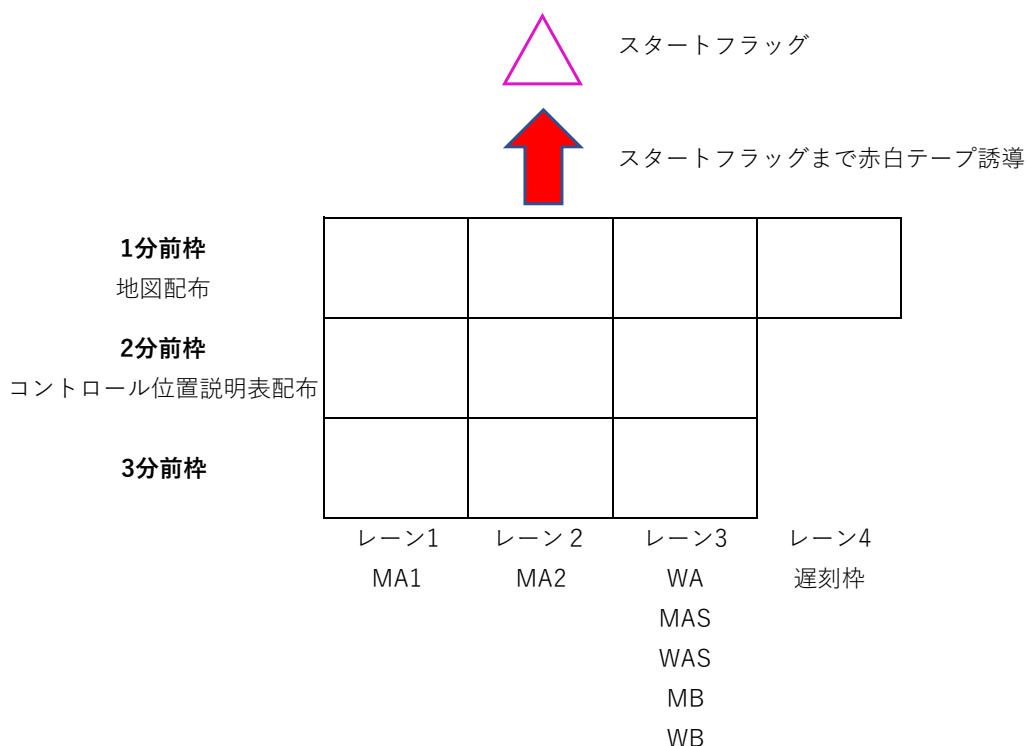
- ・1分前枠にお入りください。
- ・役員の指示に従って、地図が自分の出走クラスのものか確認してください。なお、確認が終わり次第地図を足元に置きますので、出走するまで見ないようにしてください。

スタート

- ・スタートの合図と同時に出走してください。
- ・スタート後、**赤白テープ誘導**に従って進み、スタートフラッグ(地図上の△)を通過してください。これに従わなかった場合は失格となります。

遅刻

・スタート時刻に遅刻した競技者は遅刻枠からの出走となりますので、役員の指示に従ってください。ただし、スタート閉鎖時刻の **12:00** 以降の出走は認めません。遅刻枠から出走した場合、記録はスタートリスト記載のスタート時刻から算出するものとします。



ii. 競技中

- ・競技中におけるすべての誘導は**赤白テープ誘導**です。
- ・競技中、車の通行する道路を横断する場合があります。役員による制止を行う場合があるので、指示に従うようにしてください。役員による制止を行った場合でも、タイムへの反映は行いません。
- ・競技時間を厳守してください。競技時間を超えた場合、失格となります。競技時間を超えた競技者は速やかにフィニッシュへ向かってください。

iii. フィニッシュ

- ・最終コントロールからフィニッシュまでは**赤白テープ誘導**に従って進んでください。これに従わなかった場合は失格となります。
- ・全クラス、パンチングフィニッシュです。
- ・フィニッシュした方は速やかに会場に戻り、計センを通過してください。
- ・フィニッシュ閉鎖時刻は **12:40** です。この時間までに必ずフィニッシュを通過するか、何らかの方法で **SI** カードを計センに提出してください。フィニッシュの通過

が確認できず、SIカードの提出が無い場合は未帰還者として検索の対象となります。

- ・フィニッシュから会場までは**紫テープ誘導**です。

⑩ 競技の流れ(午後の部)

i. スタート

スタート地区

- ・スタート地区は屋外会場にあります。
- ・ウォーミングアップは屋外会場のウォーミングアップエリアで各自行ってください。**指定された場所以外でのウォーミングアップは絶対に行わないでください。**
- ・スタート閉鎖時刻は**16:00**です。
- ・3分前枠の手前にクリア／チェックステーションを設置します。各自、SIカードのクリア、チェックを行ってください。SIカードの故障が疑われる場合は、役員に申し出て交換してください。
- ・役員がSIカード番号の確認を行います。

スタート3分前

- ・クラスごとに指定されたレーンの3分前枠にお入りください。団体戦クラスの1、2走は同じレーンにお入りください。**地図を忘れないようご注意ください。**

スタート2分前

- ・2分前枠にお入りください。

スタート1分前

- ・1分前枠にお入りください。
- ・スタートの合図があるまでは地図を開かないでください。

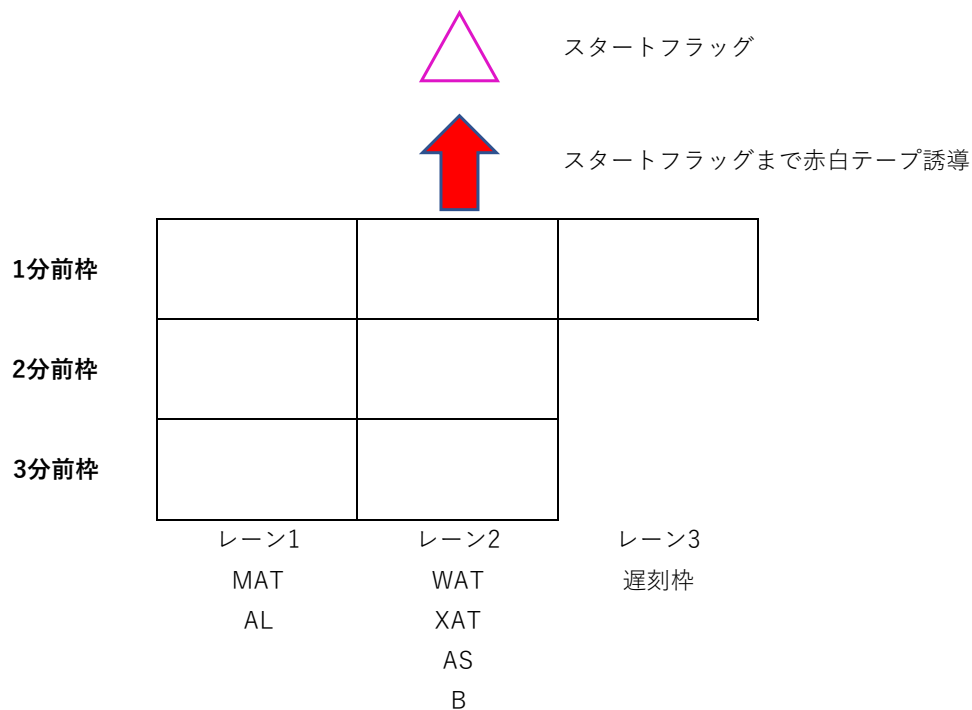
スタート

- ・スタートの合図と同時に地図を開き、出走してください。
- ・スタート後、**赤白テープ誘導**に従って進み、スタートフラッグ(地図上の△)を通過してください。これに従わなかった場合は失格となります。

遅刻

- ・スタート時刻に遅刻した競技者は遅刻枠からの出走となりますので、役員の指示に従ってください。ただし、スタート閉鎖時刻の**16:00**以降の出走は認めません。遅刻枠から出走した場合、記録はスタートリスト記載のスタート時刻から算出するものとします。





ii. 競技中

- ・競技中におけるすべての誘導は**赤白テープ誘導**です。
- ・競技中、車の通行する道路を横断する場合があります。役員による制止を行う場合があるので、指示に従うようにしてください。役員による制止を行った場合でも、タイムへの反映は行いません。
- ・競技時間を厳守してください。競技時間を超えた場合、失格となります。競技時間を超えた競技者は速やかにフィニッシュへ向かってください。

iii. フィニッシュ

- ・最終コントロールからフィニッシュまでは**赤白テープ誘導**に従って進んでください。これに従わなかった場合は失格となります。
- ・全クラス、パンチングフィニッシュです。
- ・フィニッシュした方は役員の指示に従い、計センを通過してください。
- ・フィニッシュ閉鎖時刻は **16:40** です。この時間までには必ずフィニッシュを通過するか、何らかの方法で **SI** カードを計センに提出してください。フィニッシュの通過が確認できず、**SI** カードの提出が無い場合は未帰還者として搜索の対象となります。

⑪ 表彰

・午前の部は各クラス上位 3 人を、午後の部団体戦は各クラス上位 3 チームを、午後の部個人戦は各クラス 1 位のみを表彰いたします。

注意

名古屋大学オリエンテーリング部および椋山女学園大学オリエンテーリング部の部員、並びに OB・OG は他の参加者と比較して有利であることを考慮し、**全名古屋大学・椋山女学園大学関係者(現役生・卒業生等)**は他の参加者とは表彰を分けるものとし、午前の部は各クラス上位 3 人を、午後の部団体戦は各クラス上位 3 チームを、午後の部個人戦は各クラス 1 位のみを表彰いたします。また大会期間までにオリエンテーリング目的で名古屋大学東山キャンパス構内に立ち入った大会参加者は、同様に表彰を分けさせていただきます。ご了承ください。

- ・表彰式は **15:30** から随時行う予定です。
- ・表彰は午前の部と午後の部でまとめて行います。ただし、午前の部のみの参加者は 12:40 頃に順位が確定次第、表彰と景品の受け渡しを行います。

(6) タッチフリーSI について

- ・タッチフリーSI はステーションから **50cm** 以内に近づけると、光と音を約 3 秒間発してパンチが完了します。自分の SI カードが反応した事をしっかりと確認してください。
- ・SI カードを近づけても反応が無い場合は、カードをステーションに差し込む通常のパンチを行ってください。それでも反応が無い場合は、ピンパンチで地図のリザーブ欄にパンチし、フィニッシュ後に役員に申し出てください。
- ・GPS 時計のアンテナがタッチフリーSI の感度を下げるため、SI カードと GPS 時計は同じ腕に取り付けないでください。
- ・詳細は次ページの資料に記載されていますので併せてご確認ください。



【通過証明・計時システム】

SPORTIdent 社のタッチフリー専用のカード (SIAC) を使用します。コントロール (右の写真) に設置するステーションは従来と同じ穴の開いたステーションを使用します。

【パンチ方法】

タッチフリーでは SIAC をステーションから静的には 50cm 以内に近づければ、SIAC が光と音を約 3 秒間発生してパンチが完了します。通常の差込パンチはステーションが音と光を発生するので、この点が大きく異なります。

50cm は通過スピードが速くなると短くなります。

何人かで同時にパンチしたときは、音が聞こえても、他人のパンチの音の場合もあるので、自分の SIAC の音が光を確認するのが最も確実です。

【反応がない場合】

①SIAC をステーションに差込んでパンチを行ってください。

②それでも反応しない場合はピンパンチでリザーブ欄にパンチし、フィニッシュ後に役員に申し出てください。

【スタート前に】

SIAC は電池を内蔵しています。その電池の電圧が低下すると、正常な動作ができません。レンタル SIAC の場合は主催者が事前に電池のチェックを行いますが、マイ SIAC の場合には主催者が用意する Battery test ユニット (右図) でチェックを行ってください。OK が表示されれば競技に使用できます。

会場とスタートでタッチフリーの試しが出来ます。

【SIAC の電源 ON/OFF】

SIAC は内蔵の電池の消耗を防ぐために保管状態では電池 OFF になっています。タッチフリーは ON 状態でしか動作しません。SIAC はクリア後のチェックで ON になり、フィニッシュで OFF になります。ON 状態では、SIAC 先端にある非常に小さな緑色の LED が 10 秒に 1 回光るので確認してください。**電源 ON を確認するのは競技者の責任です。**

競技途中でフィニッシュの近くは絶対に通らないでください。 SIAC をいったん OFF 状態にしてしまうと、それ以降タッチフリーステーションは一切反応しなくなります。ただしこの場合でも穴のあるステーションの場合は、穴に差し込めばタッチフリーではない従来の使用モードでパンチができます。競技者がフィニッシュの近くを通ったことが原因で SIAC の電源が OFF になった場合、それに起因する事項については競技者の責任になります。

【フィニッシュ】

フィニッシュには、コントロールと同様のステーションを用いたパンチングフィニッシュと、走り抜けタイプのフィニッシュの 2 種類があります。**SIAC が OFF の状態で走り抜けフィニッシュを通過した場合はフィニッシュ時間が記録できないので失格になる可能性があります。**

【SIAC と GPS 時計】

GPS 時計のアンテナが SIAC の感度を大きく低下させるので、SIAC と GPS 時計は同じ腕に取り付けしないでください。下記の写真はアームベルトを使った例ですが、指でも同じです。



出典：「大場隆夫(オリエンテーリングクラブ サン・スーシ)作 SI システムマニュアル rev.5.1 p28」

(7) 注意事項

- ・ **SI カード・ナンバーカード・時計・地図(午後の部のみ)のない方は出走できませんので、会場を出る際は各自ご確認の上スタート地区にお越しください。**
- ・ **ピン付きシューズでの出走を禁止します。**
- ・ 第一体育館の 1 階左手にある第二体育館は他団体が使用しております。**第二体育館には立ち入らないようお願いいたします。**

- ・屋内会場では飲食禁止です。また、着替えは必ず指定の更衣室で行ってください。
- ・会場内、もしくは大学内のゴミ箱は全面的に使用禁止となります。ゴミは各自でお持ち帰りください。
- ・団体戦において、屋外会場の外での応援を禁止します。応援は屋外会場の指定された場所で行ってください。
- ・大会当日も、テレイン内には一般の学生や教職員が多数います。競技中は一般の方の通行を優先し、衝突などの事故を起こさないようご注意ください。
- ・各コントロールの近くには不正防止のため役員を配置しております。予めご了承ください。また、テレイン内では大会役員による監視が行われております。立ち入り禁止区域の侵入や、通行禁止の特徴物の通行が確認された場合、失格となることがあります。十分ご注意ください。

【2日目ロング】

(1).使用地図

「伊勢治田～Party on the hill～」

2018年 名古屋大学オリエンテーリング部

相山女学園大学オリエンテーリング部 拡大リメイク

(2).テレインプロフィール

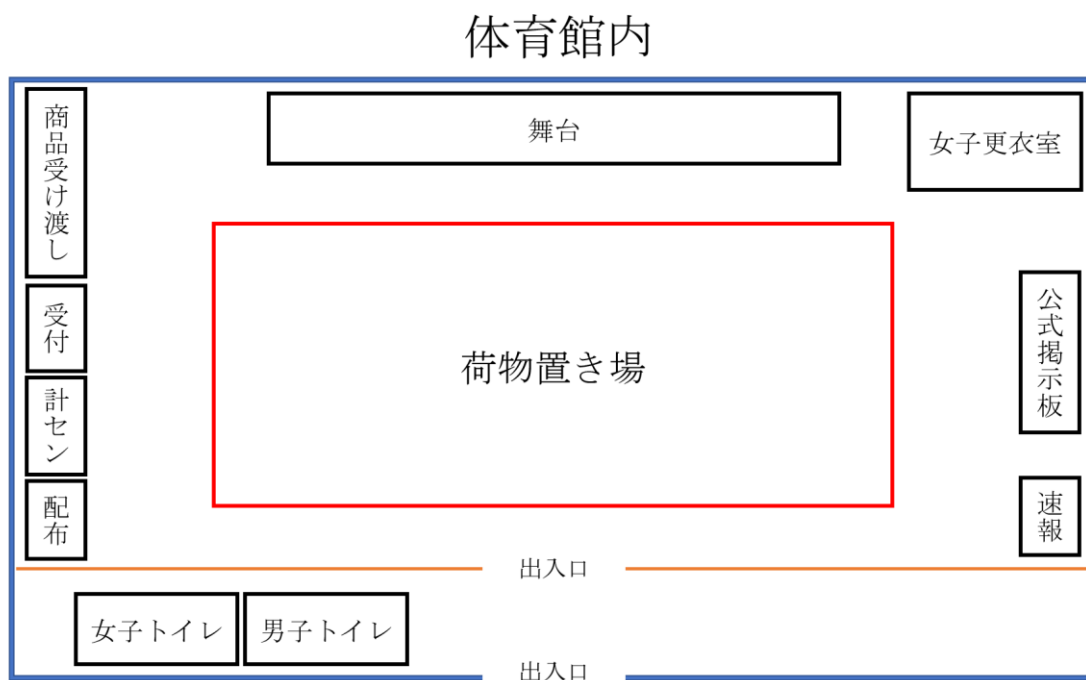
テレイン東側は標高差50mの丘陵地で、テレビ塔のあるオープンエリアや芝生広場の寺山公園、手入れの行き届いた植林地が広がっています。中央部は一部やや急な傾斜面があるものの概ね超緩斜面地帯となっており、通行可能度の高いエリアが広がっています。また、北部の新エリアは一部緩やかな部分が存在しますが、概して急峻になっています。丘陵地、緩斜面、険しい山塊など1つのテレイン内で多くの地形的要素を含んでいることがこのテレインの大きな特徴です。(第56回中日東海ブロックオリエンテーリング大会成績表参考)

(3).タイムスケジュール

9:00	開場、受付開始
10:30	競技開始
	当日申し込み締め切り
12:30	スタート閉鎖
14:00	表彰開始
15:00	フィニッシュ閉鎖
15:30	調査依頼締め切り
16:00	会場閉鎖

※運営の都合上、タイムスケジュールを予告なく変更する可能性があります。

(4).会場レイアウト



(5).競技関連

① 競技形式

ポイントオリエンテーリング

ロングディスタンス競技

(EMIT 社製電子パンチングシステム使用)

② 地図

地図名 「伊勢治田～Party on the hill～」

縮尺 クラス情報に記載

等高線間隔 5m

地図表記 ISOM2017 準拠

コントロール位置説明 ISCD2018 準拠

地図用紙の大きさ A4

特殊記号

◦ 炭焼き窯跡

× 人工特徴物 (祠、ベンチ等)

× 椎茸栽培地

③ コースプロフィール

トレイルの特性上、フラットな地形、微地形、傾斜変換、大きな山塊などあらゆる地形が存在しているため、それぞれの地形に合ったナビゲーションが求められるコースとなっています。またロング競技らしいルートチョイスを問うレグも含んでおり、レースの最後までナビゲーションが実行できる集中力、走りきる体力が必要となってきます。

④ クラス情報

- ・コース距離にはスタートフラッグまでの誘導区間を含みます。
- ・M18A、W18A、W15A は参加申し込みがなかったため廃止いたしました。
- ・表内の赤字の箇所は要項 2.1 より変更のあった箇所です。

クラス	コース距離 【km】	登距離 【m】	優勝設定 【min】	競技時間 【min】	縮尺	給水【%】		
ME	9.3	410	80	180	1:15000	30,50,60,85		
M21A	7.4	305	65	150		1:10000	40,60,85	
M21AS	5.2	180	45		80			
M35A	5.5	200	55		50,80			
M50A	4.9	165	50		60,80			
M65A	3.5	80	40		50,75			
M20A	5.4	160	50		60,80			
M15A	1.6	35	40		なし			
MB	3.3	85	40		35,70			
WE	5.8	265	65		180		1:15000	30,50,80
W21A	4.8	170	60		150		1:10000	60,80
W21AS	3.3	85	45	70				
W35A	3.5	80	55	40,70				
W50A	2.7	65	50	65				
W65A	2.2	45	40	60				
W20A	3.2	75	50	30,70				
WB	2.1	60	40	50				
N	1.3	20	40	120		なし		
G	1.3	20	40			なし		
OAL	5.2	180	60	150		80		
OAS	3.3	85	50		70			

⑤ コントロール位置説明

コントロール位置説明表はスタート 2 分前枠にて配布いたします。なお、位置説明は地図表面にも印刷されています。コントロール位置説明表の大きさは縦 180 mm×横 60 mmを超えません。

⑥ 競技時間

競技時間は E クラスが 3 時間、N,G クラスが 2 時間、その他のクラスが 2 時間 30 分です。この時間を超えた場合は失格となります。競技時間を超えた場合は競技をやめ、速やかにフィニッシュへ向かってください。特に初心者への競技時間の厳守の周知をお願いいたします。

⑦ 競技の流れ

i. スタート

スタート地区

- ・会場からスタート地区までは青テープ誘導で徒歩約 25 分です。
- ・ウォーミングアップは会場からスタート地区までの区間で各自行ってください。
- ・スタート地区⇄会場間での荷物の輸送は行いません。予めご了承ください。
- ・スタート閉鎖時刻は 12:30 です。
- ・スタート地区においてご自身の E カードからレンタル E カードに変更する場合、レンタル料金(300 円)は競技終了後に受付にてお支払いください。
- ・3 分前枠の手前にアクティベートユニットを設置します。各自、E カードのアクティベートを行ってください。E カードの故障が疑われる場合は、役員に申し出て交換してください。
- ・役員が E カード番号の確認を行います。

スタート 3 分前

- ・クラスごとに指定されたレーンの 3 分前枠にお入りください。

スタート 2 分前

- ・2 分前枠にお入りください。各レーンにコントロール位置説明表がありますので、必要な方は各自で袋からお取り出しください。

スタート 1 分前

- ・1 分前枠にお入りください。役員が E カードの動作確認を行います。
- ・役員の指示に従って、地図が自分の出走クラスのものか確認してください。なお、確認が終わり次第地図を足元に置きますので、出走するまで見ないようにしてください。

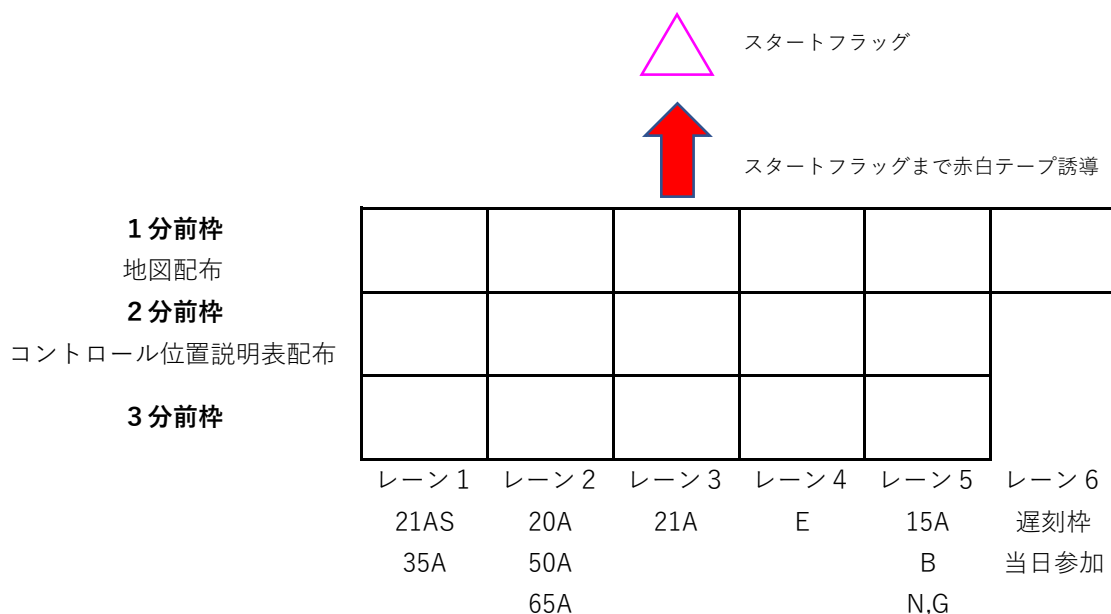
スタート

- ・スタート 10 秒前になりましたら、E カードをスタートユニットにセットし、スタートの合図と同時に E カードをユニットから離し、出走してください。
- ・スタート後、赤白テープ誘導に従って進み、スタートフラッグ(地図上の△)を通過してください。これに従わなかった場合は失格となります。

遅刻

- ・スタート時刻に遅刻した競技者は遅刻枠からの出走となりますので、役員の指示に従ってください。ただし、スタート閉鎖時刻の 12:30 以降の出走は認めません。

遅刻枠から出走した場合、記録はスタートリスト記載のスタート時刻から算出するものとします。



ii. 競技中

- 競技中におけるすべての誘導は赤白テープ誘導です。
- 競技時間を厳守してください。競技時間を超えた場合、失格となります。競技時間を超えた競技者は速やかにフィニッシュへ向かってください。

iii. フィニッシュ

- 最終コントロールからフィニッシュまでは赤白テープ誘導に従って進んでください。これに従わなかった場合は失格となります。
- 全クラス、パンチングフィニッシュです。
- フィニッシュした方は速やかに会場に戻り、計センを通過してください。
- フィニッシュ閉鎖時刻は 15:00 です。この時間までには必ずフィニッシュを通過するか、何らかの方法で E カードを計センに提出してください。フィニッシュの通過が確認できず、E カードの提出が無い場合は未帰還者として検索の対象となります。
- フィニッシュから会場までは紫テープ誘導です。

⑧ 表彰

- E クラスは上位 6 人を、その他のクラス(M15A、N、G、OAL、OAS クラス以外)は上位 3 人を、M15A、N、G、OAL、OAS クラスは上位 1 人を表彰いたします。
- 表彰式は 14:00 から随時行う予定です。

(6).注意事項

- ・ **Eカード・ナンバーカード(該当クラスの方)・時計のない方は出走できませんので**、会場を出る際は各自ご確認の上スタート地区にお越してください。
- ・テレイン内で**ヒルの生息が確認されています**。予防のため、長袖長ズボン着用での出走や、虫除けスプレーの持参を推奨いたします。
- ・テレイン内で**マムシの生息が確認されています**。見かけた場合は近づかないようにしてください。**万が一噛まれた場合は、速やかに競技を中断し、近くの役員にお知らせください**。
- ・テレイン近隣において**ツキノワグマの生息が確認されています**。出走時には**熊鈴を携帯することを推奨いたします**。運営側でも用意いたしますが、数に限りがございますので、各自でご準備ください。

6. 留意事項

- ・要項及び大会公式 HP の掲載内容は予告なく変更する場合がございます。
- ・本大会に参加される方、観戦される方は、競技中・競技前後・会場において役員が写真を撮影することがあります。本大会で撮影した全ての写真は大会公式 HP や大会 Twitter アカウントでの掲載、およびオリエンテーリングの普及・広報活動のために利用させていただくことがあります。掲載にご承諾いただけない方はお問い合わせ用アドレスまでメールでお知らせください。
- ・1日目、2日目ともかなりの高温になることが予想されます。こまめに水分、塩分を補給するなど、**各自熱中症対策をするようお願いいたします**。
- ・競技成績は、競技終了後 Lap Center に掲載いたします。
- ・主催者は傷害保険に加入いたしますが、保険額には限度がございますのでご自身で加入していただくことを推奨いたします。また、**大会当日は健康保険証を持参してください**。
- ・参加される方はご自身の健康状態を十分考慮した上で大会にご参加ください。
- ・参加者が自身や第三者に対して与えた損害につきましては、主催者は一切責任を負いかねます。
- ・荒天や地震、猛暑、降雪、事件、事故、疫病等により大会が中止となる場合がございます。その場合大会当日の午前 6 時までに大会 HP に掲載いたします。
- ・大会申し込み後の参加費の返金は原則行いません。荒天や地震、降雪、事件、事故、疫病等により大会が中止となった場合についても同様に返金を行いません。
- ・上記以外の大会事項につきましては、大会主催者の指示に従ってください。

7. お問い合わせ

河村優花(実行委員長)

メールアドレス：2018meisugi12th●gmail.com

(●の部分を実際に@に変換してください。)

第12回名相大会公式マスコットキャラクター
タマザラシ、イベルカ




8. 企画、協賛

★ コースプランナーによるコース解説 ★

大会2日目

ME WEのコースを解説します。



★ ルートガジェット ★

大会2日目

全てのコースで大会終了後ルートガジェットを公開します。



★協賛★

noname

O-Supportはオリエンテーリングを愛する皆さんと
第12回名相オリエンテーリング大会を応援しています。

同時購入でランニングジャケット&パンツを
大幅割引中!

コンバットやターミネーターなどのnonameウェアの
オーダーメイドをご注文いただいたお客様には
アウター製品を特価でご提供しております!

ウインプレ作るのもnonameで!詳細はWebをご確認ください。

noname


クラブウェアのオーダーメイドや在庫製品のお求めはnoname代理店 O-Supportまで
www.o-support.net



LINE スタンプ

「名相大会にいこう!」

好評発売中!!!



9. 役員一覧

実行委員長	河村優花
競技責任者兼ロング作図責任者	三浦一将
運営責任者	澤田陸
渉外責任者	山本智士
コースプランナー	岩垣和也

事前準備班

会計兼書記	川口真司
総務	葉山旺
広報	出口真妃、杉浦智樹
スプリント渉外	出口智士
スプリント作図責任者	金津怜央奈

当日班リーダー

駐車場班	棟方隆司
会場班	伊部琴美、森田涼介
計セン班	石川創也
スタート班	大森総司
フィニッシュ班	渡我部ゆき
誘導班	相馬健太
給水救護班	谷平光一
速報・企画班	棚橋一樹
カメラマン	飯田晟樹

その他役員

青木志薫、芦本陸、安部智晴、天野克則、安藤瑠乃、伊藤直行、井上祐人、井篋菜月、上門明日香、刈谷まりい、児山千都、佐田華澄、佐々木萌音、杉田和也、鈴木康熙、住吉将英、田中駿太郎、棚上裕生、田牧将馬、茶谷知哉、中野真優、中村沙耶、南雲裕貴、日置智巳、福地あかり、松島優、丸山哲平、南吏玖、村上淳哉、八木勇亮、脇慎一郎、和波明日香

イベントアドバイザー

前野達也、平原誉士